

ИНФОРМАЦИОННОЕ СООБЩЕНИЕ

о возможном установлении публичного сервитута

В соответствии со статьей 39.42 Земельного кодекса Российской Федерации администрация Даровского городского поселения Даровского района Кировской области информирует о возможном установлении публичного сервитута для целей: размещение антенно-мачтового сооружения связи объекта «Установка АМС БС в Кировской области Российской Федерации по проекту «Устранение цифрового неравенства» (УЦН 2.0) в отношении следующих земель и земельных участков (их частей):
земли в кадастровом квартале 43:08:310241, площадью 25 кв.м., по адресу: Кировская область, Даровской район, д. Хохловщина.

Обоснованием необходимости установления публичного сервитута в соответствии с частями 1 и 2 статьи 39.41 Земельного кодекса Российской Федерации и приказа федеральной службы государственной регистрации, кадастра и картографии от 19 апреля 2022 г. № П/0150 "Об утверждении требований к форме ходатайства об установлении публичного сервитута, содержанию обоснования необходимости установления публичного сервитута" являются: Реализации Государственной программы Российской Федерации «Информационное общество», утвержденной Постановлением Правительства Российской Федерации от 15.04.2014 № 313, в соответствии с Приказом Министерства цифрового развития, связи и массовых коммуникаций Российской Федерации от 03.07.2023 № 606 «Об утверждении перечня населенных пунктов с населением от ста до пятисот человек, в которых должны быть установлены точки доступа, в том числе точки доступа, которые должны быть оборудованы средствами связи, используемыми для оказания услуг подвижной радиотелефонной связи». ПАО «Ростелеком» на основании Распоряжения Правительства Российской Федерации от 26.03.2014 № 437-р обеспечивает размещение антенно-мачтовых сооружений связи для устранения цифрового неравенства между городскими и сельскими жителями, предоставления возможности оказания современных услуг связи жителям населенных пунктов с численностью населения от 100 до 500 человек (проект «Устранение цифрового неравенства» (УЦН 2.0)).

Публичный сервитут устанавливается для обеспечения нужд местного населения, без изъятия земельных участков для государственных и муниципальных нужд, для размещения антенно-мачтового сооружения связи объекта «Установка АМС БС в Кировской области Российской Федерации по проекту «Устранение цифрового неравенства» (УЦН 2.0), являющегося объектом местного значения согласно Схеме территориального планирования муниципального образования Даровское городское поселение Даровского района Кировской области, утвержденной Решением Даровской районной Думы от 31.05.2013 № 250 "Об утверждении Схемы территориального планирования муниципального образования Даровской муниципальной район Кировской области".

Информация об утверждении схемы территориального планирования муниципального образования Даровской муниципальной район Кировской области размещена на официальном сайте органов местного самоуправления муниципального образования Даровской муниципальной район Кировской области
https://admdaro.gosuslugi.ru/ofitsialno/dokumenty/resheniya-darovskoy-rayonnoy-dumy/2013-god/may-2013/may-2013_566.html

Заинтересованные лица могут ознакомиться с поступившим ходатайством об установлении публичного сервитута и прилагаемым к нему описанием местоположения

границ публичного сервитута для указанных целей в течение пятнадцати дней со дня опубликования и размещения информационного сообщения (в соответствии с п.8 ст. 39.42 Земельного кодекса Российской Федерации).

Адрес и время приема заинтересованных лиц: 612140, Кировская область, Даровской район, пгт Даровской, ул. Гагарина, д.16, кабинет № 5, по рабочим дням, с понедельника по четверг с 7.45 -17.00, пятница с 7.45 до15.45, перерыв на обед с 12.00-13.00 выходной суббота, воскресенье, при личном обращении заявителя или его представителя. Заявления принимаются в письменной форме на бумажном носителе по установленной форме с предоставлением копии документов, удостоверяющих личность заявителя.

Правообладатели земельных участков, в отношении которых испрашивается публичный сервитут, если их права не зарегистрированы в Едином государственном реестре недвижимости, в течение пятнадцати дней со дня опубликования сообщения, предусмотренного подпунктом 1 пункта 3 статьи 39.42 Земельного кодекса Российской Федерации, могут подать в орган, уполномоченный на установление публичного сервитута, заявления об учете их прав (обременений прав) на земельные участки с приложением копий документов, подтверждающих эти права (обременения прав). В таких заявлениях указывается способ связи с правообладателями земельных участков, в том числе их почтовый адрес и (или) адрес электронной почты. Правообладатели земельных участков, подавшие такие заявления по истечении указанного срока, несут риски невозможности обеспечения их прав в связи с отсутствием информации о таких лицах и их правах на земельные участки.

Дата окончания приема заявлений – 08.05.2024.

Данное информационное сообщение размещено на официальном информационном сайте муниципального образования Даровское городское поселение Даровского района Кировской области
<https://admdaro-gp.gosuslugi.ru/spravochnik/predostavlenie-zemelnyh-uchastkov/>

Глава администрации
Даровского городского поселения

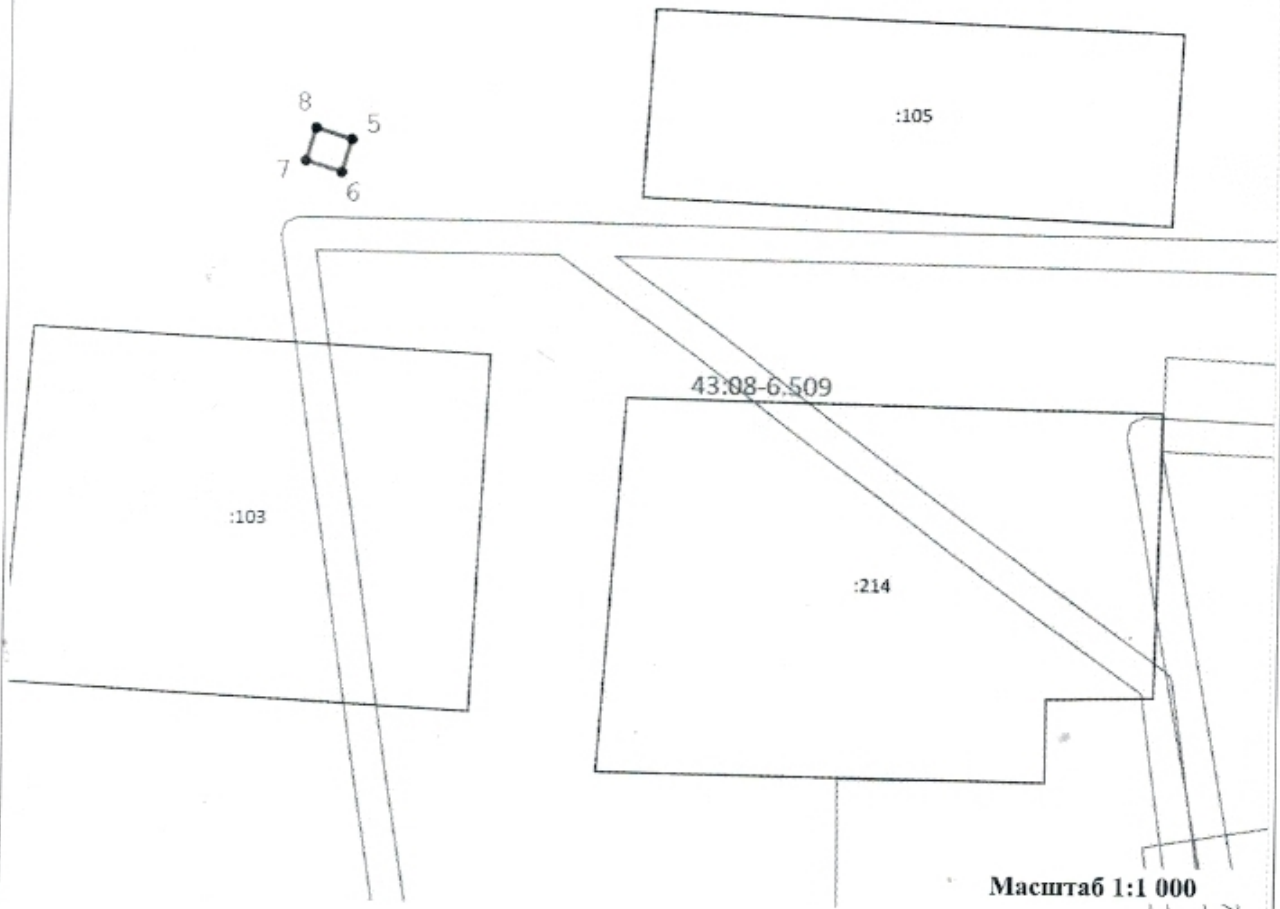


Л.В. Шураков

Схема расположения границ публичного сервитута






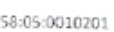




д. Хохловщина
43:08:310241



Масштаб 1:1 000

Условные обозначения:

-  7 - Характерная точка границы публичного сервитута, сведения о которой позволяют однозначно определить ее местоположение
-  - Проектные границы публичного сервитута
-  - Существующая часть границы, имеющиеся в ЕГРН сведения о которой достаточны для определения ее местоположения
-  - Обозначение и кадастровый номер существующего земельного участка
-  - Обозначение и кадастровый номер объекта капитального строительства
-  - Обозначение кадастрового квартала
-  - Существующая часть границы кадастрового квартала
-  - Существующая часть границы населенного пункта (административно-территориальной границы)